




UNIVERSITÀ
DEGLI STUDI
FIRENZE

**Scuola di
Architettura**

laurea
triennale

pianificazione della città, del territorio e del paesaggio

Il corso di laurea triennale (L21) conferisce una preparazione approfondita nell'analisi e pianificazione urbana, territoriale e paesaggistica attraverso modalità innovative di conoscenza e "trattamento dei problemi complessi" in ambito spaziale. Le sfide attuali (globalizzazione, migrazioni, cambiamento climatico, ingiustizia spaziale) richiedono risposte urgenti per garantire la qualità di vita delle popolazioni, in sintonia con l'ambiente. "Rendere le città e gli insediamenti umani inclusivi, sicuri, resilienti e sostenibili" è l'obiettivo del 17 Sustainable Development Goal dell'Agenda 2030 dell'ONU per lo sviluppo sostenibile. Il corso di laurea affronta tali tematiche attraverso un approccio multidisciplinare nel quale, all'urbanistica e alla pianificazione, si affiancano molte altre discipline (geologia, pedologia, antropologia, economia, ecologia, ingegneria, statistica, architettura del paesaggio, estimo, ecc.), per definire "progetti integrati". Il corso di laurea è co-costruito fra Dipartimento di Architettura (DIDA), Dipartimento di Scienze e Tecnologie Agrarie, Alimentari, Ambientali e Forestali (DAGRI) e Dipartimento di Ingegneria Civile e Ambientale (DICEA).






requisiti di accesso

Per iscriversi al corso di laurea triennale in Pianificazione della Città, del Territorio e del Paesaggio è necessario un diploma di istruzione secondaria o un titolo equipollente.

Gli studenti che intendono iscriversi al corso debbono possedere le seguenti conoscenze di elementi di informatica:

- trasmissione dati e reti di computer;
- archivi e basi di dati;
- sistemi operativi;
- programmi per elaborare i testi;
- fogli elettronici e ambienti di archiviazione;
- servizi di internet.

Come previsto dall'articolo 6, commi 1 e 2, del D.M. 270/04, il corso di studio prevede prove di accesso per la verifica dell'adeguatezza della preparazione personale dello studente che, senza ostacolarne l'iscrizione, permettano di individuare gli eventuali debiti formativi da recuperare. La prova di accesso è composta da 40 domande a risposta multipla sull'informatica di base (il tempo a disposizione del candidato è di 90 minuti). L'esito negativo della prova non preclude la possibilità di iscrizione al Corso di Laurea, ma può comportare eventuale "debito formativo" da recuperare nell'arco del primo anno accademico con la frequenza obbligatoria minima dell'80% dei corsi di recupero ed eventuale test finale come previsti nel Manifesto degli Studi. Le modalità di verifica delle conoscenze richieste e le procedure per il recupero di eventuali debiti formativi sono specificate nel documento di programmazione didattica annuale del corso di studio.



obiettivi obiettivi

Il corso di laurea triennale in Pianificazione della Città, del Territorio e del Paesaggio (L-21) ha come obiettivo la formazione di tecnici in grado di analizzare e comprendere le strutture insediative e territoriali in termini interdisciplinari e di operare su di esse attraverso l'applicazione consapevole degli strumenti di pianificazione, con il grado di competenza commisurato al livello di laurea triennale. Gli obiettivi del percorso formativo sono perseguiti mediante esperienze di laboratorio e corsi monodisciplinari di base e specialistici. In particolare, obiettivi specifici del corso di laurea sono:

- erogare un'offerta formativa in grado di far acquisire allo studente conoscenze innovative per lo studio e la progettazione della città e del territorio considerato in tutta la ricchezza dei suoi significati (insediamenti, ambiente e paesaggio);
- fornire metodologie di lettura, interpretazione e rappresentazione dei patrimoni territoriali, paesaggistici e urbani, originati dall'interazione storica tra società e ambienti naturali;
- promuovere un approccio interattivo alla pianificazione; città e territori sono infatti creazioni umane, frutto della "territorialità attiva" fatta degli abitanti, imprenditori, amministratori, tecnici. La dimensione dell'interazione tra tutti questi soggetti ha un valore centrale per l'azione pubblica. Per questo il corso di laurea prevede lo svolgimento di workshop dove gli studenti si confrontano con questa dimensione, elaborando progetti, utilizzando metodologie e tecniche partecipative. Molte esercitazioni sono in "situazione", una sorta di living lab che conduce gli studenti nelle varie fasi del processo decisionale a progettare con gli attori sociali;
- promuovere una metodologia che intreccia dimensione artistica e tecnica; lo studente triennale apprende tecnicità specifiche e al tempo stesso usa la creatività nell'interpretazione progettuale della città e del territorio con l'uso esperto di rappresentazione manuale e informatica (CAD, GIS, ecc.).

Il laureato triennale acquisisce competenze di base nell'ambito della pianificazione urbana, territoriale e del paesaggio. La sua formazione multidisciplinare gli consente di lavorare in équipe con altri specialisti. Conformemente a quanto previsto dalla normativa (D.P.R. 328/01), potrà svolgere attività professionale sia presso le istituzioni pubbliche (Stato, Regioni, Città Metropolitane, Province, Comuni), sia presso gli studi professionali, i centri-studi e le agenzie che si occupano di governo del territorio. In particolare, il laureato triennale potrà valorizzare le seguenti competenze:

- **Analista spaziale con competenze nella rappresentazione qualitativa del territorio.** Ha un profilo di esperto in tecniche e sistemi dell'informazione geografica (SIT). È in grado di rilevare, elaborare e organizzare dati di natura diversa, di produrne di nuovi e di rappresentarli in cartografie digitali di efficacia comunicativa;
- **Progettista e pianificatore urbano junior.** Ha competenze multidisciplinari di base sulla rigenerazione dei contesti urbani e territoriali che gli consentono di collaborare ad attività di: recupero dei centri storici, progettazione di quartieri ecologici, parchi,

giardini, piazze e spazi pubblici, valorizzazione e trasformazione strategica delle città, del territorio e del paesaggio;

- **Progettista e pianificatore territoriale junior.** Dispone di competenze di base in ambito urbanistico, agronomico e ingegneristico che gli consentono di collaborare all'elaborazione di strategie e atti di pianificazione (piani strutturali, piani operativi, piani paesaggistici, piani attuativi, piani di miglioramento agricolo aziendale ecc.) e programmazione. Può svolgere valutazioni d'impatto ambientale (VIA) e strategiche (VAS);
- **Agronomo-forestale esperto in pianificazione territoriale junior.** Ha competenze di base sull'analisi dei dati statistici ed economici del territorio agricolo-forestale e sui suoi aspetti ecologici, che gli consentono di collaborare ad atti di pianificazione e di programmazione rurale e delle aree protette.

Previo Esame di Stato i laureati triennali in Pianificazione della città del territorio e del paesaggio possono iscriversi sia all'albo professionale dell'Ordine degli Architetti, Pianificatori, Paesaggisti e Conservatori (sez. B) sia a quello dei Dottori Agronomi e Dottori Forestali (sez. B).

tirocinio e stage

Il tirocinio è un'opportunità rilevante per lo studente per mettere in pratica presso strutture professionali le conoscenze acquisite durante il periodo di formazione. Il tirocinio formativo è di **150 ore** corrispondente a **6 cfu** e può essere svolto presso:

- enti pubblici territoriali, nello specifico nelle strutture dedicate al governo del territorio, della gestione urbanistica e della gestione ambientale;
- studi professionali con documentata esperienza nel campo della redazione di atti di pianificazione urbanistica, territoriale, ambientale, paesaggistica;

- strutture di ricerca dedicate ad attività di ricerca nel campo della pianificazione urbanistica, territoriale, ambientale, paesaggistica;
- laboratori DiDA Lab del Dipartimento di Architettura.

È possibile svolgere il tirocinio nel contesto nazionale o internazionale utilizzando l'opportunità della borsa di studio Erasmus.




formazione dopo la laurea

Il laureato triennale in Pianificazione della Città, del Territorio e del Paesaggio ha diverse opportunità di proseguire il proprio percorso formativo. La Laurea triennale in PCTP consente l'accesso senza crediti formativi nell'Ateneo fiorentino alla Laurea Magistrale in Pianificazione e progettazione della città e del territorio (LM-48) e a quella in Architettura del paesaggio (LM-3) in continuità formativa per acquisire competenze e sbocchi professionali di tipo più avanzato. L'Università di Firenze è fra le poche in Italia che consente allo studente di poter seguire nella stessa sede l'intero percorso formativo in pianificazione urbanistica e territoriale dalla triennale (L-21) alla magistrale (LM-48), garantendo la capitalizzazione delle conoscenze acquisite nel primo ciclo verso quelle più specialistiche e professionalizzanti del secondo ciclo.

Sempre senza crediti formativi è possibile accedere alle stesse classi di laurea (LM-48 e LM-3) nel panorama nazionale e internazionale. Con crediti formativi è altresì possibile accedere a un'ampia scelta di corsi di laurea magistrale.

Con la laurea triennale in Pianificazione della Città, del Territorio e del Paesaggio è inoltre garantito l'accesso a corsi di formazione e di master di primo livello.



sedi e contatti

Polo di San Giuseppe

via Paladini, 40 | Empoli

Santa Teresa

via della Mattonaia, 8 | Firenze

Segreteria didattica

Francesca Barontini

cdl.pianificazione@unifi.it

Segreteria studenti

via Gino Capponi, 9 | Firenze

architet@adm.unifi.it

sito

www.clpctp.unifi.it

